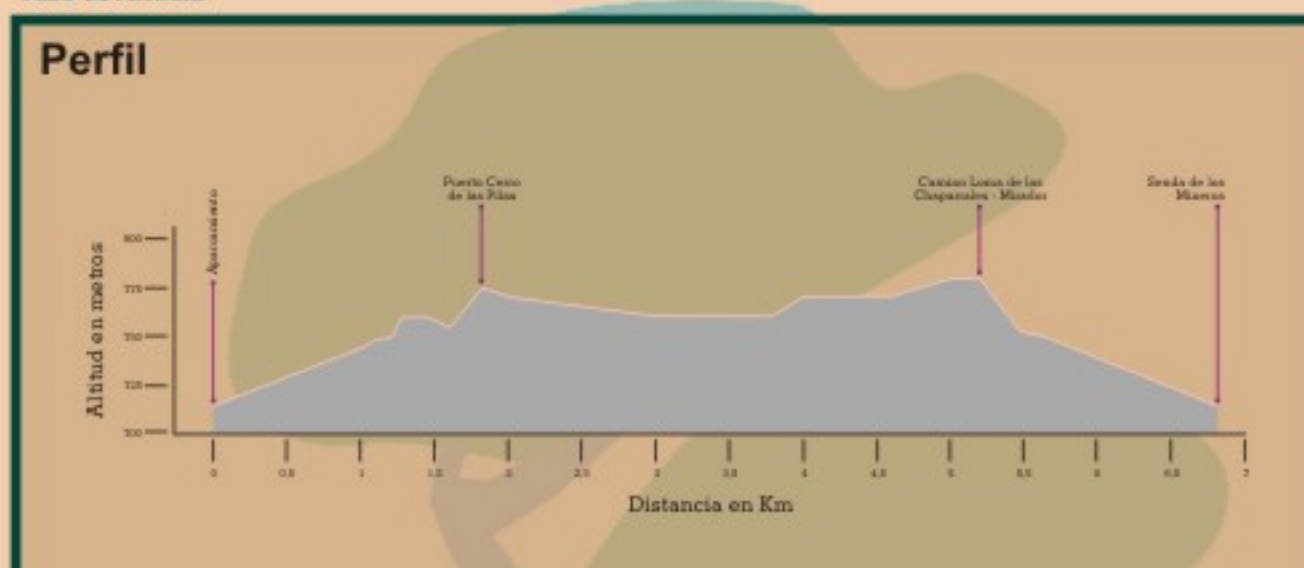

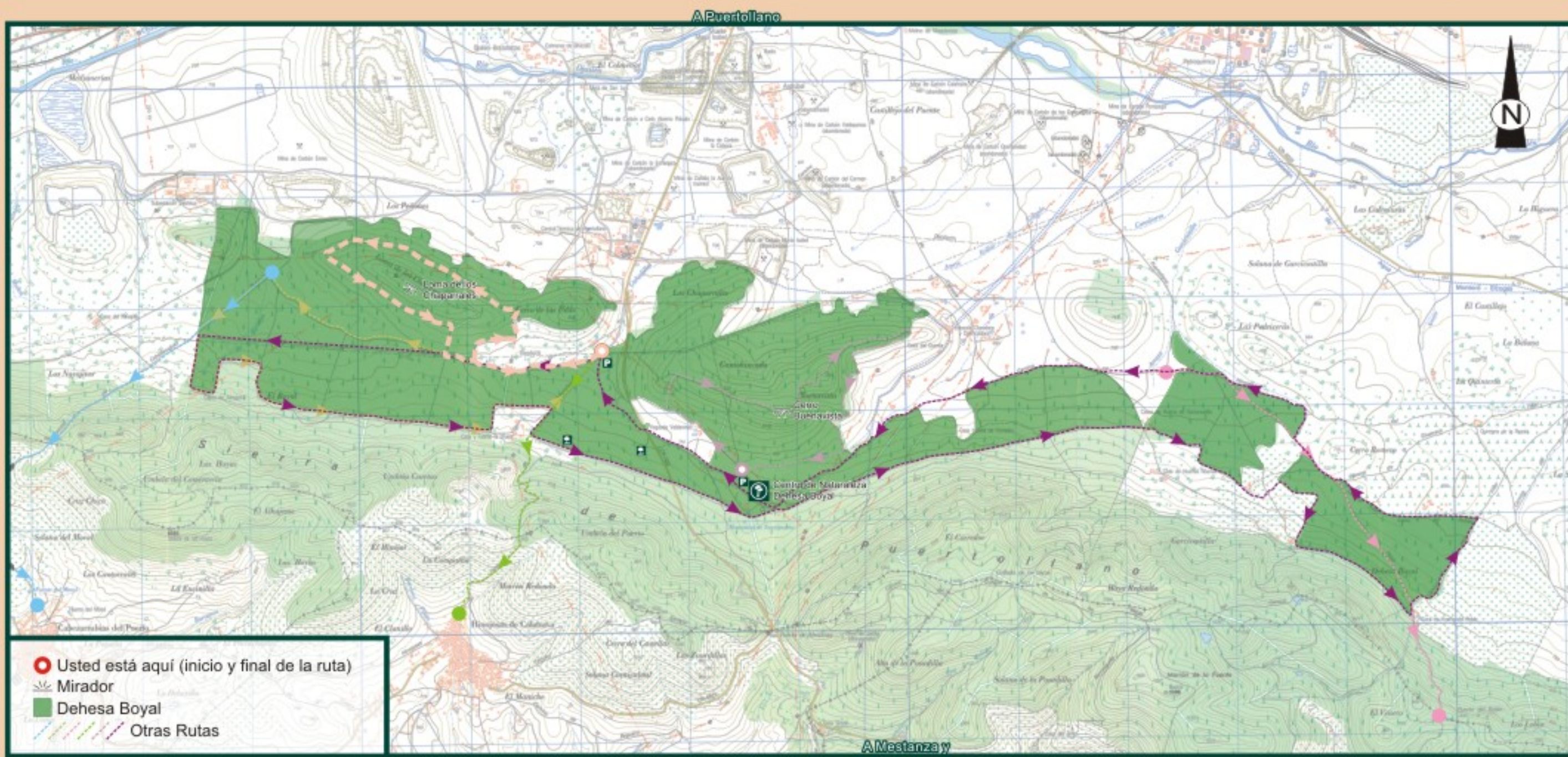


Rodeando la Loma de los Chaparrales

ruta corredor corto recorrido



CARACTERÍSTICAS DE LA RUTA:

Distancia: 6,8 Km.

Tipo de recorrido: Ruta circular con punto de inicio y final coincidentes en el sector este de la Dehesa Boyal.

Recorrido: Aparcamiento / Tramo coincidente con Ruta del Quijote y Vía Verde en pista central / Puerto del Cerro de las Pilas / Senda rodeando la Loma de los Chaparrales / Camino de bajada hacia pista central / Inicio Senda de los Mineros y Aparcamiento.

Tiempo: Corriendo 3/4 hora.

Dificultad: Media- Baja. La mayoría de la ruta por senda sobre curva de nivel, excepto tramo inicial y final en pendiente de bajada y subida.

Puntos de interés: Coincidencia en el tramo inicial con Ruta del Quijote y Vía Verde. Vistas desde el Puerto del Cerro de las Pilas y desde el Mirador de la Loma de los Chaparrales de los pinares densos de la dehesa y del monte mediterráneo de la umbría de la Sierra de Puertollano.

Flora y vegetación: Zonas sin arbolado o con arbolado joven (pinar) en la solana de la Loma de los Chaparrales y de Las Pilas acompañado de matorral. En la umbría de estos cerros podemos resaltar la presencia de madroños. Afloramientos cuarcíticos con líquenes y presencia de algunas plantas endémicas en sus cerros como el botón azul, Jasione críspula subsp. mariana, y la dedalera, Digitales purpurea subsp. mariana.

Fauna: Mamíferos como zorro y jabalí y ocasionalmente corzo. Algunas rapaces como milano, ratonero, águila calzada y cernícalo. Otras aves asociadas a pinares y matorrales, como rabalargo, abubilla, alcaudón, abejarucos, arrendajo, así como cogujada y pinzón.