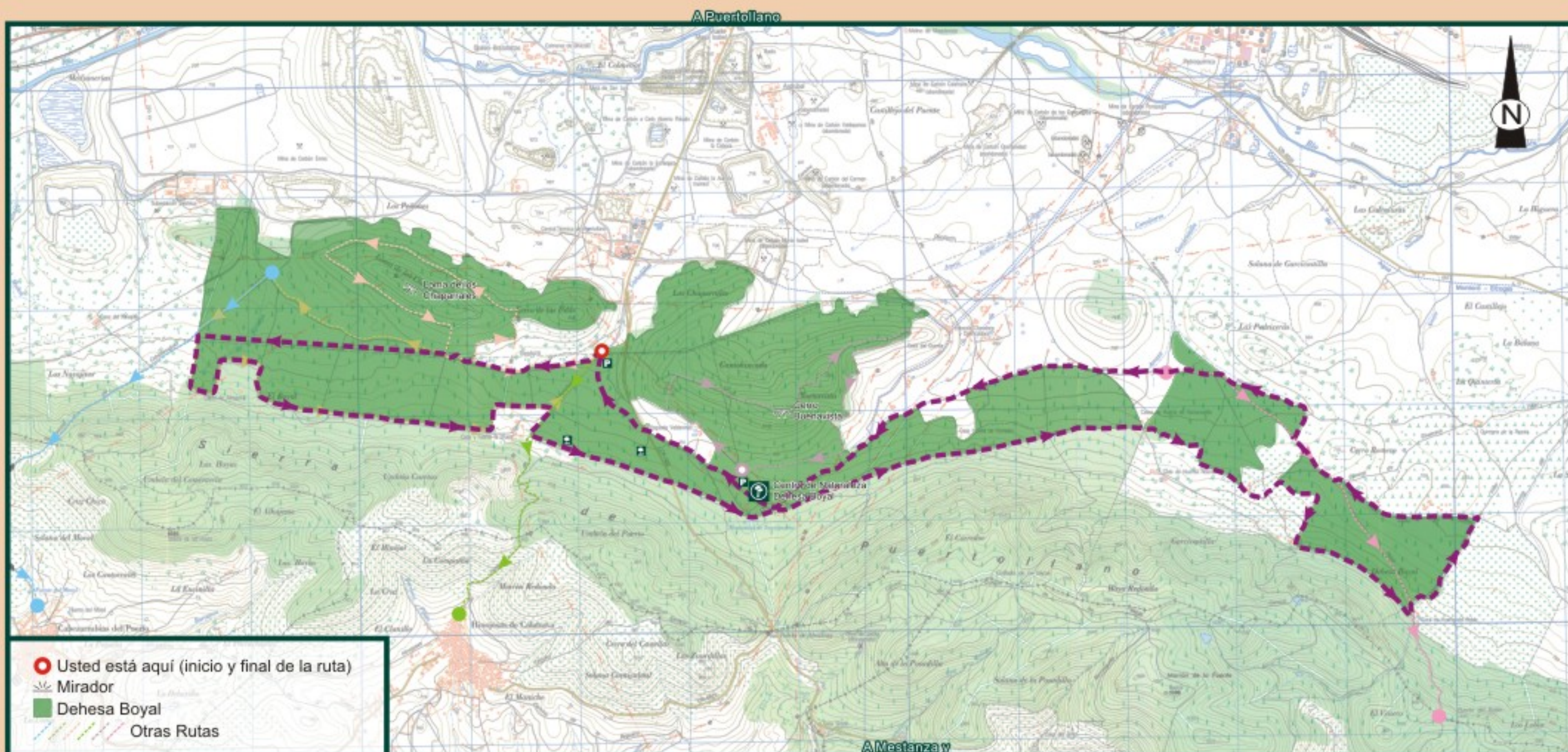

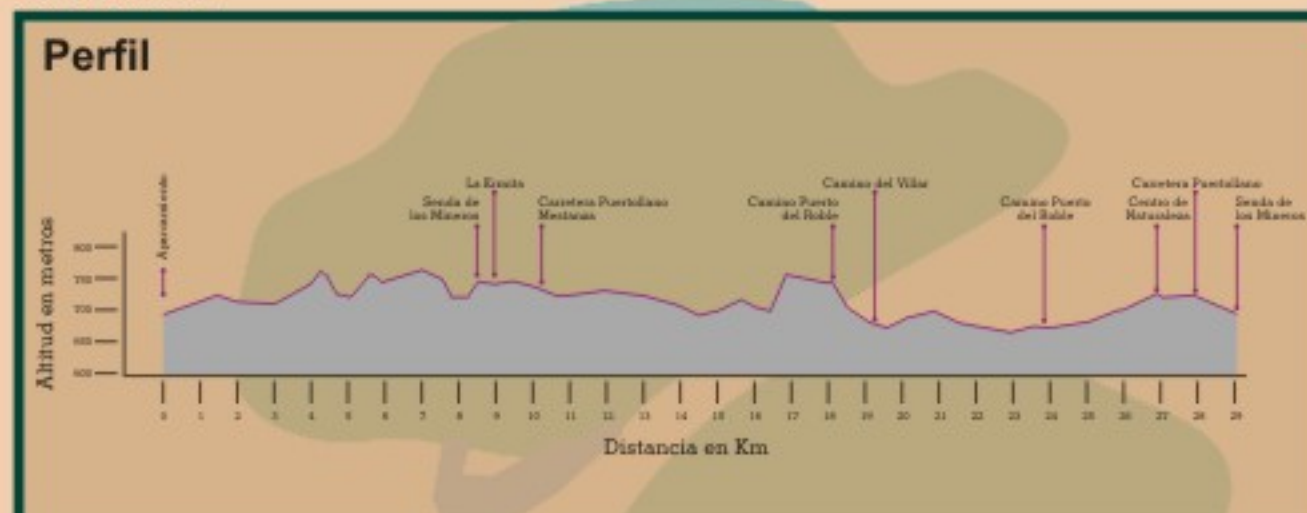


Recorriendo los límites de la Dehesa Boyal

ruta ciclista largo recorrido



A Mestanza y
Vale de Alcudia



CARACTERÍSTICAS DE LA RUTA:

Distancia: 29,1 Km.

Tipo de recorrido: Ruta circular en sector oeste y este con punto de inicio y final coincidentes en el sector este de la Dehesa Boyal.

Recorrido: Aparcamiento "Casa del Quemao" / Tramo coincidente con Ruta del Quijote y Vía Verde en pista central / Camino perimetral, linde oeste y suroeste de la Dehesa / Área recreativa La Ermita / Cruce carretera de Puertollano a Mestanza / Camino perimetral linde sureste y este / Camino del Puerto del Roble / Camino perimetral linde noreste coincidiendo en su casi totalidad con Ruta del Quijote y descansadero / Centro de Naturaleza / Carril bici / Cruce carretera de Puertollano / Aparcamiento "Casa del Quemao".

Tiempo: En bicicleta 2 hora.

Dificultad: Media - Alta por longitud total y algunos tramos en pendiente de subida. La totalidad de la ruta discurre por pistas bien marcadas y anchas, excepto en el último tramo al acercarse al punto final que lo hace por un sendero.

Puntos de interés: Recorrido perimetral de la Dehesa en su linde sur con algunos puntos con vistas hacia zonas de pinares densos de la dehesa y hacia la umbría de la Sierra de Puertollano con monte mediterráneo. Coincidencia con tramos de la Ruta del Quijote y Vía Verde.

Flora y vegetación: Ruta de largo recorrido que atraviesa zonas de pinar (piñonero en su mayoría) con diferente grados de madurez y densidad y acompañado de zonas con sotobosque de matorral mediterráneo.

Fauna: Mamíferos como zorro y jabalí y ocasionalmente corzo. Algunas rapaces como milano, ratonero y cernicalo y presencia de bultre leonado en la zona del Puerto del Roble. Otras aves asociadas a pinares y matorrales, como rabilargo, abubilla, alcaudón, abejarucos, arrendajo, así como cogujada y pinzón. Existencia de una colonia de gorrion moruno en la zona de eucaliptos del tramo este de la ruta.