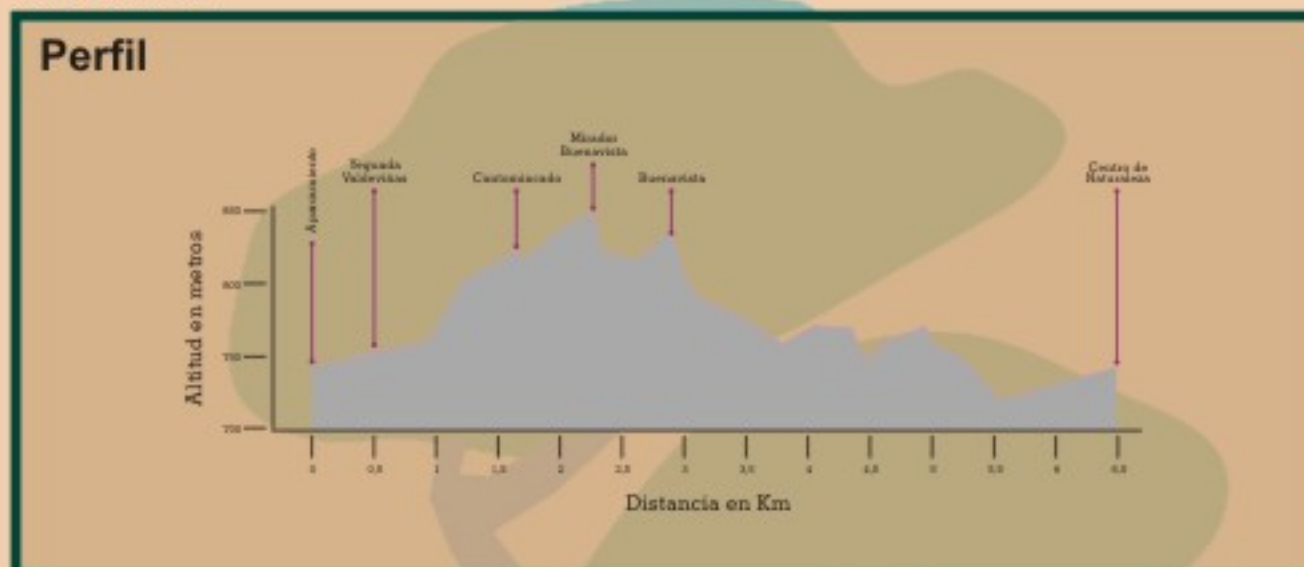

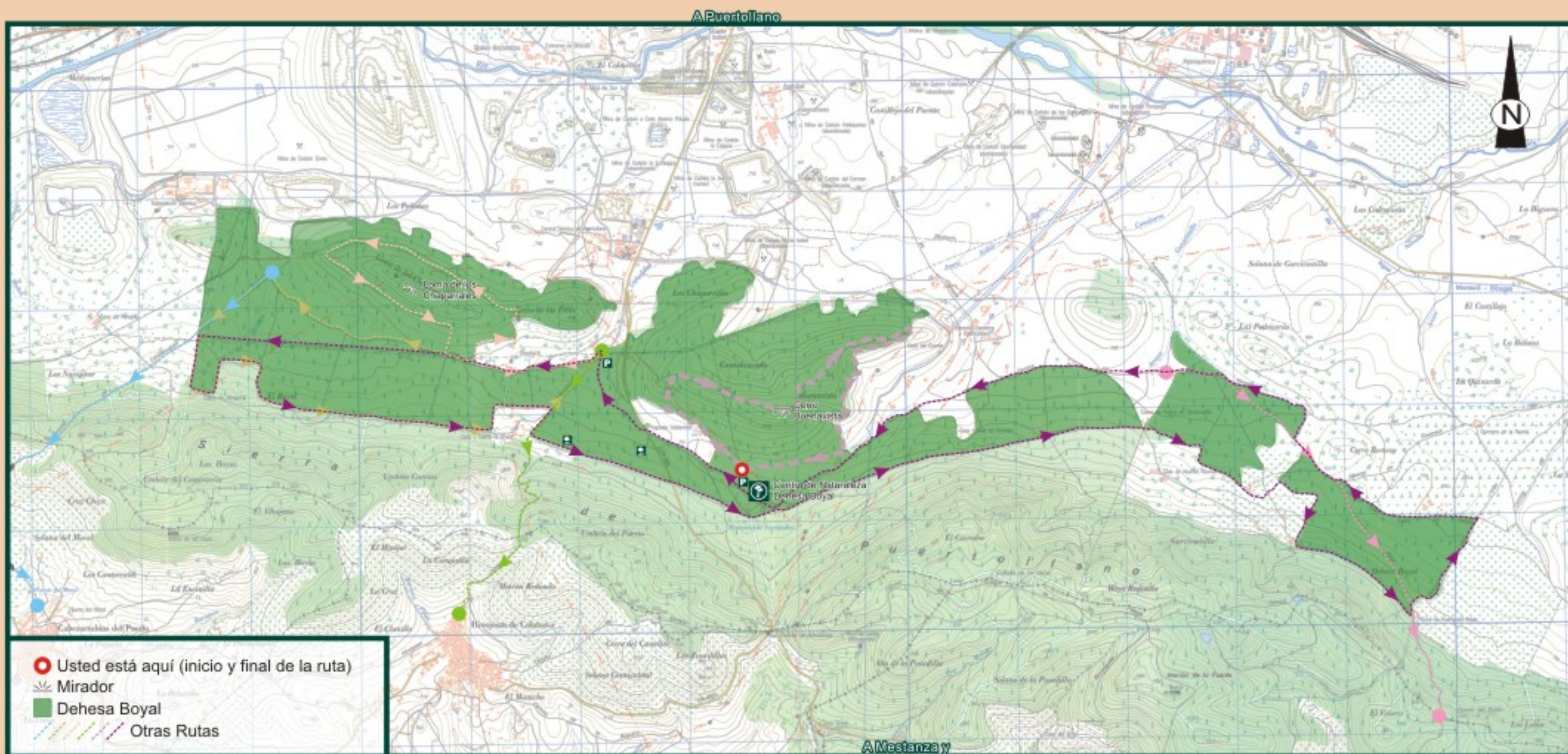


# Por las cimas del Cerro de Buenavista

## ruta ciclista corto recorrido



### CARACTERÍSTICAS DE LA RUTA:

**Distancia:** 6,5 Km.

**Tipo de recorrido:** Ruta circular con punto de inicio y final coincidentes en el sector este de la Dehesa Boyal.

**Recorrido:** Aparcamiento - Centro de Naturaleza / Yeguada Valdeviñas / Cantohincado / Cerros de Buenavista mirador / Bajada por arroyo / Aparcamiento Centro de Naturaleza.

**Tiempo:** En bicicleta ¼ de hora. A pié 1,5 horas.

**Dificultad:** Alta por dificultad técnica discuriendo parte de la ruta por sendero estrecho y no bien marcada con tramos pedregosos. Tramo con fuerte subida al comienzo de la ruta, el resto en bajada.

**Puntos de interés:** Instalaciones del Centro de Naturaleza. Panorámica desde Cerro Buenavista mirador con vistas hacia la Dehesa Boyal, Puerto de Mestanza y Sierra de Puertollano.

**Flora y vegetación:** Paso de zonas densas a menos densas de pinar (pino piñonero y pino carrasco) y áreas desarboladas (zona del incendio en regeneración). Otras áreas con matorral mediterráneo abundante: coscoja, lentisco y carrasca. Crestones cuarcíticos en los cerros con especies rupícolas algunas endémicas y de alto interés, como el musgo de roca, *Sedum mucizonia* y la clavelina de roca, *Jasione crispa subsp mariana*. Fauna: Mamíferos como zorro y jabalí y ocasionalmente corzo. Algunas rapaces como milano, ratonero y cernicalo. Otras aves asociadas a pinares y matorrales, como rabalargo, abubilla, alcaudón, abejarucos, arrendajo, así como cogujada y pinzón.